

## BESCHREIBUNG

In der Dänischen Südsee vor der Nordküste Lollands liegen mehrere Inseln. Die Küste, die Inseln und das Gewässer bilden hier den Hintergrund für eine wirklich wunderschöne Natur!

Auf der Radroute Radinseln fahren Sie zwischen Bandholm und Kragenæs an der Nordküste von Lolland entlang und erleben dabei Interessantes und Spannendes auf Femø, Fejø und Askø, den drei größten Inseln hier vor der Küste.

Von Kragenæs aus gibt es Fährverbindungen nach Femø und Fejø, und auch zwischen Bandholm und Askø verkehrt eine kleine Fähre.

Auf den drei Inseln mit der schönen Natur herrscht eine friedliche, idyllische Stimmung. Entspannung ist hier garantiert und der Alltagsstress schnell vergessen. Das milde Inselklima trägt seinen Teil dazu bei, dass eine umfangreiche Produktion an Äpfeln, Apfelsaft und -most hier perfekte Bedingungen vorfindet. Im Frühjahr, wenn alle Obstbäume blühen, ist es deshalb auf den Inseln am schönsten.

Askø ist die kleinste der drei Inseln. Nirgendwo auf der Insel befindet man sich mehr als vier Meter über dem Meeresspiegel.

## INFO

Die Radroute ist mit blauen Schildern markiert. Folgen Sie einfach dem Symbol mit der Fähre!

Auf der Radroute sehen Sie unterwegs auf den Schildern mehrere Symbole und Zahlen von anderen Radrouten, nämlich vom 'Mönchsweg' (89), von 'Unterwegs im Naturlandet' (N), von 'Lollands Alpen' (Berge), von 'Wald, Küste und Wein' (Bäume) und von 'Fahrrad-Safari' (Nashorn).

Wir empfehlen Ihnen, die Radroute in der Richtung zu fahren, die durch die Zahlen auf der Karte angegeben ist. Die gesamte Strecke der Route ist in dieser Richtung ausgeschildert.

Verpflegung und Getränke gibt es auf allen drei Inseln sowie in den Orten Kragenæs und Bandholm zu kaufen.

## FAHRRADVERLEIH

Beim Kaufmann in Kragenæs und im Hotel Bandholm kann man Fahrräder mieten.

Femø ist diejenige der drei Inseln mit der am stärksten ausgeprägten Hügellandschaft. Auf ihren geschlungenen Wegen und Pfaden lässt sie sich am besten mit dem Rad oder zu Fuß erkunden.

Fejø, die größte der drei Inseln, ist zweifelsohne Dänemarks bedeutendste Obstinsel.

Auf allen drei Inseln gibt es Unterkünfte. Sie können sich also eventuell die Radroute in mehrere Tagesabschnitte aufteilen.

## LADEN SIE DIE APP HERUNTER

Holen Sie sich die App von Naturlandet in Google Play oder im App Store und bekommen Sie weitere Infos zu Erlebnissen und Servicepunkten auf der Radroute!

In der App können Sie auf Entdeckung gehen und andere interessante Naturerlebnisse und Routen auf ganz Lolland-Falster finden.

## ÖFFENTLICHER VERKEHR

Sie können die Radroute am Hafen von Kragenæs oder von Bandholm beginnen. Es gibt eine Busverbindung von und zu den beiden Häfen. Fahrräder können im Bus mitgenommen werden.

Was Bus- und Zugfahrpläne betrifft, verweisen wir von Naturlandet Sie auf [Rejseplanen.dk](http://Rejseplanen.dk).

## AUFENTHALT AUF PRIVATGELÄNDE

Die Radroute verläuft durch einen Privatwald, der sich im Besitz von Gut Knuthenlund befindet.

Wichtig: Auf Privatgelände sind folgende Vorschriften einzuhalten:

- Der Zugang zu Privatwald ist von 6 Uhr morgens bis zum Sonnenuntergang gestattet.
- Der Zugang ist nur auf Wegen und Pfaden gestattet. Beispielsweise ist es nicht erlaubt, zum Verspeisen der mitgebrachten Verpflegung den Waldboden zu betreten.
- Pilze und Beeren dürfen nur gepflückt werden, wenn sie vom Wege aus erreichbar sind.


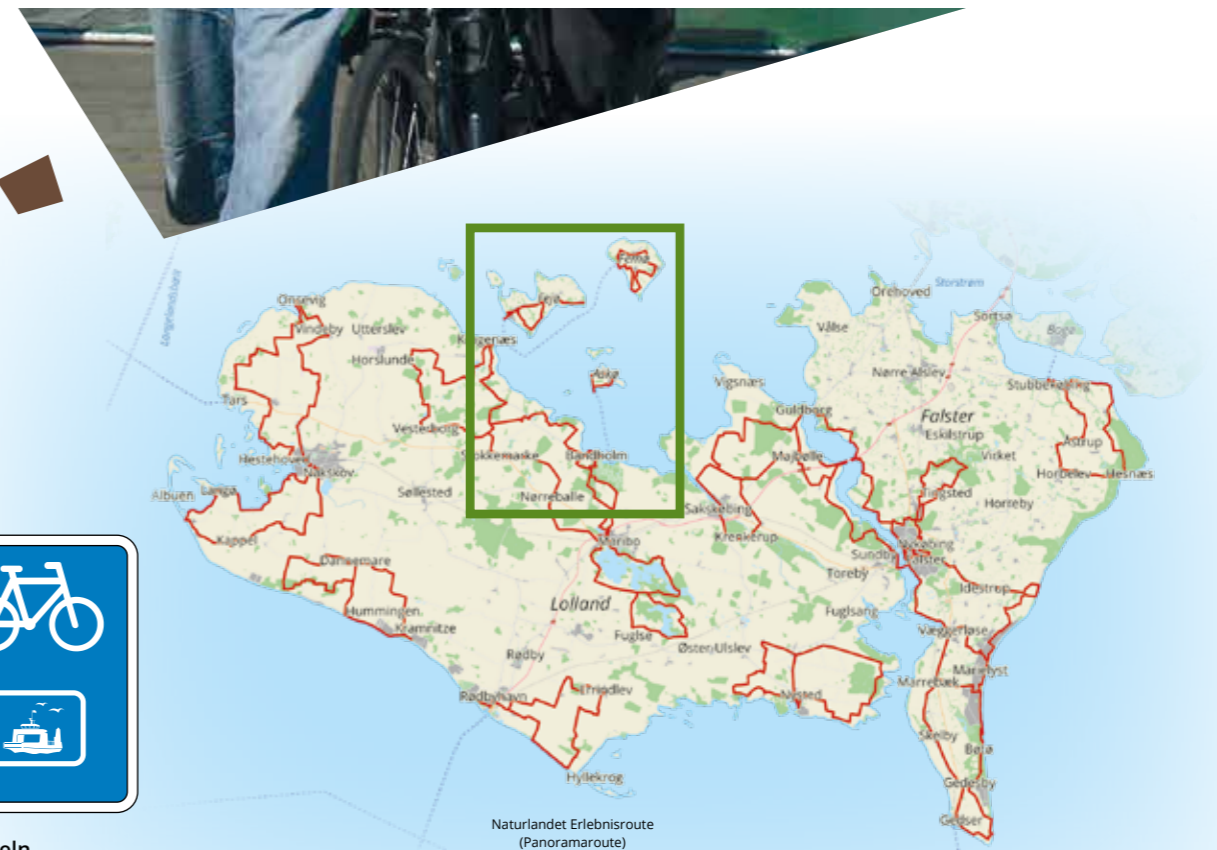
Naturlandet  
LOLLAND-FALSTER

15 DKK  
2 €



# Radinseln

- Inselhopping auf drei schönen Inseln



## Radinseln

Start und Ende: Kragenæs/Bandholm

Gesamtlänge: 68 km

Unterlage: 60 km auf Asphalt - 8 km auf Schotter/Erde/Gras

Wegart: 57 km Weg/Straße - 11 km Radfahrstreifen/Radweg

 lollandkommune

 GULDBORGSUND



NORDEA  
FONDEN

## ERLEBNISSE

### 1 Hafen von Kragenæs

Idyllischer Sportboothafen und Campingplatz direkt an der Dänischen Südsee mit fester Fährverbindung zu den Inseln Femø und Fejø. Ganz in der Nähe liegen das Monument Dodekalith sowie das Gebiet Ravnsby Bakker. Wenn Sie diese schöne Landschaft erforschen wollen, finden Sie weitere Infos unter der Radroute Lollands Alpen.

### 2 Femø

Von Kragenæs erreicht man Femø nach einer 50-minütigen Fährüberfahrt. Besonders bekannt ist Femø für das alljährlich stattfindende Frauencamp und das Femø Jazz Festival. Auch ein kleines Museum und jede Menge andere interessante Erlebnisse sowie eine schöne Natur hat die Insel zu bieten. Wie viele der zahlreichen charakteristischen grünen Bänke finden Sie beim Erkunden der Insel?

### 3 Fejø

Die Fährüberfahrt von Kragenæs nach Fejø dauert nur eine Viertelstunde. Es gibt hier eine der ältesten dänischen Inselkirchen, die Mühle Fejø Mølle, den Strand Sletteren und die kleine Insel Skalø, die über einen schmalen Damm mit Fejø verbunden ist. Schauen Sie sich nach einem lokalen Erzeuger von Apfelsaft oder Apfelmost um und kosten Sie! Sie werden es nicht bereuen!

### 4 Hafen von Blans

Ein schöner kleiner Hafen, einer der kleinsten an der Nordküste Lollands. Der Hafen liegt einfach wunderschön an einer Bucht, mitten in der Natur!

### 5 Hafen von Bandholm

Der größte Hafen an der Nordküste von Lolland. Hier gibt es einen Industriehafen, einen Sportboothafen und einen Fährhafen mit einer festen Fährverbindung zur Insel Askø. Am Hafen von Bandholm finden Sie einen Badestrand, eine Badeanstalt und eine Promenade an der Mole entlang, von der aus Sie einen unwiderstehlich schönen Sonnenuntergang miterleben können!

### 6 Askø

25 Minuten braucht die Fähre von Bandholm nach Askø. Genießen Sie Ihr Picknick auf Østerhoved, der äußersten Spitze von Askø, oder auf der kleinen Insel Lilleø. Besuchen Sie das Museum, die Kirche sowie die Keramikwerkstatt Krukkeriet und treffen Sie beim Kaufmann die Inselbewohner!

Auf Femø, Fejø und Askø gibt es mehrere Unterkünfte, Speiselokale und Einkaufsmöglichkeiten. Finden Sie diese in der App Naturlandet, indem Sie die entsprechende Karte öffnen und die Filter ganz nach Wunsch einstellen!

## UNTERKUNFT

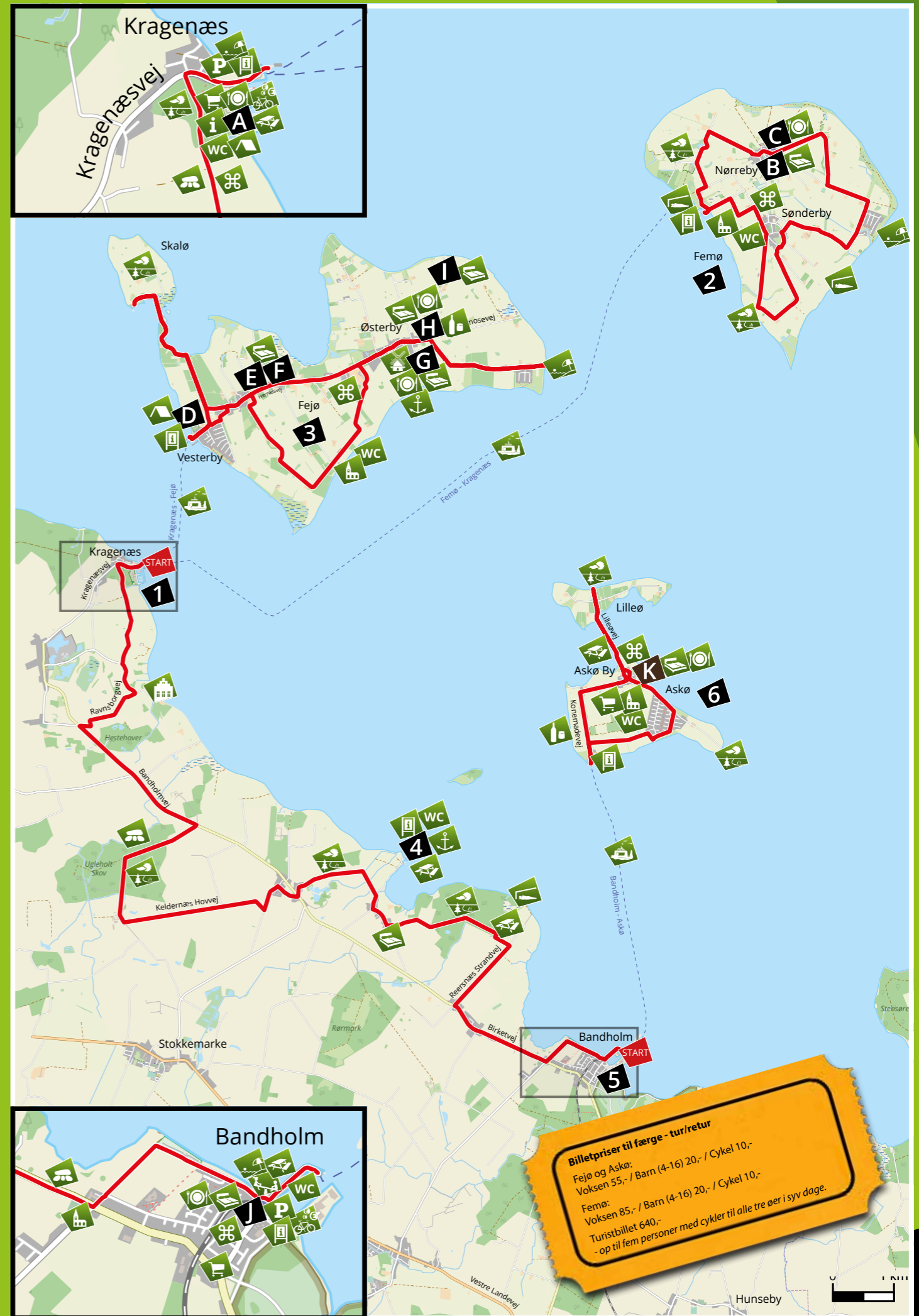
- A** Kragenæs Marina  
Lystcamp
- B** Højriis BB
- C** Femø Kro
- D** Fejø Camping
- E** Fejø Kro
- F** Fejø Hostel
- G** Toppen BB
- H** Fejø Feriecenter
- I** Kernegaarden BB
- J** Bandholm Hotel
- K** Askø Mejeri BB

## RESTAURANT

- Kong Neptun
- Café Udsigten
- Højriis BB

## KARTE - LEGENDE

- |  |                    |                        |
|--|--------------------|------------------------|
| ■ Femø Kro                                   | ■ Aussichtspunkt   | ■ Natur                |
| ■ Café Dybvig                                | ■ Bodendenkmal     | ■ Naturlandet info     |
| ■ Fejø Feriecenter                           | ■ Campingplatz     | ■ Parkplatz            |
| ■ Bandholm Hotel                             | ■ Einkaufen        | ■ Primitive Unterkunft |
| ■ Askø Mejeri                                | ■ Fahrradverleih   | ■ Restaurant           |
| <b>SERVICE</b>                               | ■ Fähre            | ■ Sehenswürdigkeit     |
| ■ Kragenæs Færgehavn                         | ■ Hafen            | ■ Spielplatz           |
| ■ Bandholm Færgehavn                         | ■ Kirche           | ■ Strand               |
| <b>EINKAUFEN</b>                             | ■ Kulturgeschichte | ■ Toilette             |
| ■ Kragenæs, Femø, Fejø,<br>Bandholm und Askø | ■ Lokale Produkte  | ■ Unterkunft           |
|  | ■ Mølle            |                        |



**Billetter til færge - tur/retur**  
 Fejø og Askø:  
 Voksen 55,- / Barn (4-16) 20,- / Cykel 10,-  
 Femø:  
 Voksen 85,- / Barn (4-16) 20,- / Cykel 10,-  
 Turistbillet 640,-  
 -op til fem personer med cykler til alle tre øer i syv dage.